

Sławno, dnia 28.04.2011 r.

RIO.7624-3-8/2011

**Decyzja
o środowiskowych uwarunkowaniach**

Na podstawie art. 71 ust. 1 ust. 2 pkt. 2, art. 75 ust. 1 pkt. 4, art. 84, art. 85 ust. 2 pkt. 2 ustawy z dnia 3 października 2008 r. o udostępnieniu informacji o środowisku i jego ochronie, udziale społeczeństwa w ochronie środowiska oraz ocenach oddziaływania na środowisko (Dz. U. Nr 199, poz. 1227 z późn. zm.), §3 ust. 1 pkt. 66 lit a rozporządzenia Rady Ministrów z dnia 9 listopada 2010 r. w sprawie przedsięwzięć mogących znacząco oddziaływać na środowisko (Dz. U. Nr 213 poz. 1397) oraz art. 104 Kpa, po rozpatrzeniu wniosku Biura Projektowania i Nadzoru Budownictwa Komunikacyjnego mgr inż. Rafał Klimek w sprawie wydania decyzji o środowiskowych uwarunkowaniach dla przedsięwzięcia mogącego potencjalnie znacząco oddziaływać na środowisko „przebudowa drogi gminnej Nr 170025Z wraz z odwodnieniem w miejscowości Warszkowo, gm. Sławno” i po zasięgnięciu opinii Regionalnego Dyrektora Ochrony Środowiska w Szczecinie oraz Państwowego Powiatowego Inspektora Sanitarnego w Sławnie

Orzekam

- 1) Realizację przedmiotowego przedsięwzięcia i stwierdzam brak potrzeby przeprowadzenia oceny oddziaływania przedsięwzięcia na środowisko.
- 2) Określam następujące warunki realizacji przedmiotowego przedsięwzięcia:
 - Planowane przedsięwzięcie polegać będzie na przebudowie drogi gminnej nr 170025Z publicznej na długości 3,1 km oraz drogi niepublicznej o długości 0,4 km. Drogi w większości poprowadzone zostały w pasie drogowym, jednak z uwagi na wąski pas drogowy część rowu odwadniającego znajdzie się na działkach prywatnych (grunty rolne), szerokość jezdni zaprojektowano zmienną w zależności od szerokości pasa drogowego od 3,5m do 6,80 m, łączna długość przebudowywanych dróg wyniesie 3,5 km. Przedsięwzięcie realizowane będzie na działkach Nr: 55; 56; 89; 90; 91; 106; 107; 108/1; 108/2; 109; 110; 111; 112/2; 113; 114/1; 133/3; 134; 135; 147; 224; 801; 896; 897; 132/1; 132/2; 132/6 obręb ewidencyjny Warszkowo, na działkach Nr: 188/1; 253; 188/2; 188/3; 189/1; 190/2 obręb ewidencyjny Warszkwoko, gm. Sławno.
 - Przedsięwzięcie obejmuje:
 - wykonanie kanalizacji deszczowej, która zostanie włączona do istniejącego rowu melioracyjnego zlokalizowanego na działce nr 896 obr. Warszkowo
 - wybudowanie osadnika oraz separatora w celu oczyszczenia wód opadowych z nieczystości stałych (piasek, liście itp.) i oleistych,
 - budowa studni chłonnych na odcinkach na których nie projektuje się kanalizacji deszczowej,
 - budowa rowów odwadniająco - odparowujących,
 - przebudowa i budowa zjazdów.
 - przebudowa i budowa chodnika dla pieszych.
 - Prace remontowe wykonywać ręcznie lub przy użyciu sprzętu mechanicznego sprawnego technicznie spełniającego obowiązujące normy.

ZA ZGODNOŚĆ Z ORYGINAŁEM

15-07-2011

Podpis.....*Klimek*.....

- Drzewa znajdujące się w sąsiedztwie drogi zabezpieczyć przed uszkodzeniami spowodowanymi pracami sprzętu mechanicznego.
 - W razie konieczności usunięcia drzew lub krzewów należy uzyskać zezwolenie na ich usunięcie.
 - Roboty ziemne w bliskiej odległości drzew należy wykonać ręcznie zachowując szczególną ostrożność, aby nie uszkodzić ich systemów korzeniowych.
 - Paliwa płynne przechowywać w szczelnych pojemnikach uniemożliwiających wydostaniu się paliwa na zewnątrz.
 - Tankowanie sprzętu mechanicznego przeprowadzać poza terenem budowy oraz poza obszarami cennymi pod względem przyrodniczym.
 - W razie wycieku paliwa natychmiast zebrać wierzchnią warstwę gleby i przekazać ją do utylizacji.
 - Wszystkie prace wykonywać w porze dziennej od godziny 7:00 do godziny 20:00.
 - Powstałe odpady komunalne oraz bytowe należy przechowywać w pojemnikach przeznaczonych do tego celu, mają być sukcesywnie odbierane przez uprawnione przedsiębiorstwo.
 - Roboty należy prowadzić w pasie ograniczonym do minimum w celu maksymalnego zmniejszenia czasowej ingerencji w środowisko.
- 3) Charakterystyka przedsięwzięcia stanowi załącznik do decyzji o środowiskowych uwarunkowaniach.

Uzasadnienie

Dnia 11.02.2011 r. do sekretariatu Urzędu Gminy w Sławnie wpłynął wniosek Biura Projektowania i Nadzoru Budownictwa Komunikacyjnego mgr inż. Rafał Klimek o wydanie decyzji o środowiskowych uwarunkowaniach dla przedsięwzięcia polegającego na przebudowie drogi gminnej Nr 170025Z wraz z odwodnieniem w miejscowości Warszkowo, gm. Sławno.

W dniu 21.02.2011 r. wszczęte zostało postępowanie dotyczące wydania decyzji o środowiskowych uwarunkowaniach dla przedmiotowego przedsięwzięcia, o czym listownie zostały poinformowane strony postępowania w formie ogłoszenia, które zostało umieszczone również na stronie BIP Urzędu Gminy Sławno, oraz na tablicy ogłoszeń tut. urzędu. 22.02.2011 r. zostały wystosowane wnioski o wydanie opinii na temat konieczności przeprowadzenia oceny oddziaływania na środowisko przedmiotowego przedsięwzięcia (zgodnie z art. 64 ust. 1 pkt 1 i 2 ustawy z dnia 3 października 2008 r. o udostępnieniu ...) do Regionalnego Dyrektora Ochrony Środowiska w Szczecinie (znak: RIO.7624-3-2/2011) oraz do Państwowego Powiatowego Inspektora Sanitarnego w Sławnie (znak: RIO.7624-3-3/2011). Dnia 07.03.2011 r. przedmiotowy wniosek został rozszerzony o kolejne działki na których zaprojektowano część nasypów oraz rowów zbierająco-odparowujących, z uwagi na wąski pas drogowy. Strony postępowania zostały poinformowane o tym fakcie pismem Nr RIO.7624-3-5/2011 z dnia 30.03.2011 r. Regionalny Dyrektor Ochrony Środowiska w Szczecinie postanowieniem z dnia 04.04.2011 r. znak WST.K.424011.2.2011.AL wyraził opinię że dla przedmiotowego przedsięwzięcia nie istnieje konieczność przeprowadzenia oceny oddziaływania na środowisko. Państwowy Powiatowy Inspektor Sanitarny w Sławnie opinią z dnia 04.03.2011 r. znak: PS-N-NZ-4011/8/11 nie stwierdził potrzeby przeprowadzenia oceny oddziaływania na środowisko przedmiotowego przedsięwzięcia.

Dnia 11.04.2011 r. Wójt Gminy Sławno postanowieniem znak RIO.7624-3-6/2011 nie stwierdził potrzeby przeprowadzania oceny oddziaływania przedmiotowego przedsięwzięcia na środowisko. Dnia 11.04.2011 r. pismem znak RIO.7624-3-7/2011 zawiadomiono strony o

ZA ZGODNOŚĆ Z ORYGINAŁEM

15-07-2011
Podpis: *Klimel*

zebranych dokumentach i materiałach przed wydaniem decyzji dając jednocześnie 7 dniowy termin zapoznania się z dokumentami sprawy oraz wniesienia uwag.

Wydając decyzję o środowiskowych uwarunkowaniach wzięto pod uwagę uzgodnienie RDOŚ w Szczecinie oraz opinię PPIS w Sławnie.

PPIS w Sławnie po przeanalizowaniu dokumentacji stwierdził że przedsięwzięcie nie będzie negatywnie oddziaływać na zdrowie i życie ludzi.

Regionalny Dyrektor Ochrony Środowiska w Szczecinie wyrażając opinię, że realizacja przedsięwzięcia nie wymaga przeprowadzenia oceny oddziaływania na środowisko wziął pod uwagę fakt, że przedłożone materiały dot. planowanego przedsięwzięcia oraz dane na temat elementów przyrodniczych środowiska, objętych zakresem przewidywanego oddziaływania przedsięwzięcia na środowisko, pozwoliły ocenić w sposób kompleksowy jego oddziaływanie na środowisko oraz formy ochrony przyrody.

Roboty będą prowadzone przy użyciu sprzętu mechanicznego i ręcznie, projektowana konstrukcja obejmować będzie wykonanie koryta głębokości 50 cm.

Przyjęto następujące rozwiązania materiałowe:

- nawierzchnia jezdni bitumiczna,
- nawierzchnia zjazdów wzdłuż ciągu pieszego z kostki betonowej gr. 8cm,
- nawierzchnia pozostałych zjazdów bitumiczna,
- podbudowa jezdni i zjazdów z kruszywa łamanego stabilizowanego mechanicznie 0-31,5mm,
- warstwa wyrównawcza, odsączająca z piasku,
- warstwa wzmacniająca z geotkaniny i pospółki.

Oddziaływanie inwestycji na środowisko obejmie:

Stan powietrza:

Zagrożenie dla stanu powietrza będzie miało związek z pracą sprzętu budowlanego, drogowego i środków transportu. Oddziaływanie emisji zanieczyszczeń będzie miało charakter tymczasowy i ograniczy się do obszaru bezpośredniego otoczenia ulicy. Można uznać, że zanieczyszczenie powietrza będzie miało charakter lokalny w otoczeniu budowy.

Hałas:

Głównym źródłem hałasu będą maszyny i urządzenia budowlane używane podczas budowy (koparka, równiarka, zagęszczarka, transport drogowy). Oddziaływanie na środowisko związane z emisją hałasu będzie miało charakter tymczasowy i ustanie wraz z zakończeniem budowy.

Niekorzystny wpływ hałasu na środowisko jest typowe dla tego rodzaju robót. Ważnym jest, aby obsługa maszyn i urządzeń budowlanych generujących wysoki poziom hałasu i wibracji była zabezpieczona zgodnie z obowiązującymi zasadami BHP dotyczącymi stanowisk pracy.

Wody podziemne i powierzchniowe oraz gospodarka wodno-ściekowa:

Do przebudowy drogi gminnej zostanie wykorzystana woda w ilościach niezbędnych do prawidłowego wykonania prac budowlanych. Ilości te będą niewielkie, więc wyklucza to możliwość negatywnego wpływu na wody podziemne i powierzchniowe.

Wykonanie nowej nawierzchni i jej poszerzenie przyczyni się do zmniejszenia emisji hałasu i spalin z uwagi na płynność przejazdu. Prawidłowe odprowadzenie wód opadowych, szczelność nowej nawierzchni oraz wykonanie kanalizacji deszczowej spowoduje zmniejszenie zanieczyszczeń substancjami ropopochodnymi gruntu.

ZA ZGODNOŚĆ Z ORYGINAŁEM

15-07-2011
Podpis: *Klimel*

Wody opadowe i roztopowe z nawierzchni jezdni oraz chodnika projektuje się odprowadzać poprzez projektowaną kanalizację deszczową do istniejącego rowu melioracyjnego na odcinku drogi gminnej nr 170025Z publicznej od km 0+000 do km 0+650 oraz z drogi niepublicznej od km 0+000 do km 0+650 na pozostałych odcinkach do projektowanego rowu i studni chłonnych.

Zdrowie człowieka:

Przewidywane zagrożenia dla zdrowia ludzi będą typowe dla prowadzenia robót budowlanych i dotyczyć będą wyłącznie pracowników wykonujących poszczególne prace budowlano-montażowe.

Pracownicy, przed rozpoczęciem robót, będą poinformowani o istniejących zagrożeniach i zostaną przeszkoleni zgodnie z obowiązującymi przepisami BHP. Środki techniczne i organizacyjne, zapobiegające niebezpieczeństwu w trakcie wykonywania robót budowlanych powinny wynikać z przepisów BHP i odpowiedniej organizacji robót na stanowisku pracy, aby ograniczyć do minimum wszelkie zagrożenia wynikające z prowadzenia robót budowlanych.

Gospodarka odpadami:

Odpady powstałe w czasie realizacji inwestycji zostaną przewiezione zgodnie z przeznaczeniem na składowisko odpadów, magazyn inwestora lub w miejsce utylizacji.

W trakcie przebudowy nie przewiduje się ryzyka wystąpienia poważnej awarii, do planowanego przedsięwzięcia nie będą wykorzystywane technologie, ani substancje mogące stanowić zagrożenie dla środowiska.

Możliwość transgranicznego oddziaływania przedmiotowej inwestycji na środowisko nie występuje. Obszar oddziaływania ogranicza się do terenu prowadzenia robót budowlanych.

W bezpośrednim pobliżu inwestycji nie występują użytki ekologiczne, rezerwaty, obszary wodno-błotne oraz obszary o krajobrazie mającym znaczenie historyczne lub archeologiczne, ani też strefy ochronne ujęć wód i inne obszary ochronne zbiorników wód śródlądowych.

Przebudowa drogi gminnej realizowana będzie poza obszarami Natura 2000 i jej realizacja nie będzie miała wpływu na obszar „Dolina Wieprzy i Studnicy” o kodzie: PLH220038, który oddalony jest o 1 km.

W związku z wyczerpującą analizą realizacji przedmiotowego przedsięwzięcia, jego wpływu na środowisko organ prowadzący postępowanie odstąpił od konieczności przeprowadzania oceny przedsięwzięcia na środowisko.

Pouczenie

Od niniejszej decyzji przysługuje stronom odwołanie do Samorządowego Kolegium Odwoławczego w Koszalinie, za pośrednictwem Wójta Gminy Sławno w terminie 14 dni od dnia doręczenia niniejszej decyzji.

Załączniki:

1. Charakterystyka przedsięwzięcia.

ZA ZGODNOŚĆ Z ORYGINAŁEM

15-07-2011

Podpis... *Klimek*

URZĄD GMINY

W SŁAWNIE

76-100 Sławno, ul. M.C. Skłodowskiej 9

Regon 770979909

DECYZJA OSTATECZNA

1. 06. 2011

Kierownik Referatu Gospodarki
Przestrzecznej i Ochrony Środowiska

podpis

Ryszard Leśniewski

Otrzymują:

1. Zarząd Dróg Wojewódzkich w Koszalinie, ul. Szczecińska 31, 75 – 122 Koszalin;
2. Monika i Robert Szczepańscy, Warszkowo 78b, 76 – 100 Sławno;
3. Marszałek Województwa Zachodniopomorskiego, ul. Korsarzy 34, 70 – 540 Szczecin;
4. Robert Pawelec, Warszkowo 44A, 76 – 100 Sławno;
5. Justyna i Piotr Szymanek, ul. Fredry 42, 76 – 1000 Sławno;
6. Magdalena Kulczyk, ul. Basztowa 4b/3, 76 – 100 Sławno;
7. Adam Kulczyk, ul. Jedności Narodowej 38/6, 76 – 100 Sławno;
8. Agencja Nieruchomości Rolnych Oddział Terenowy w Szczecinie, ul. Wały Chrobrego 4, 70 – 502 Szczecin;
9. Ireneusz Pawelec, Warszkowo 44, 76 – 100 Sławno;
10. Jolanta i Sebastian Bronisz, Warszkowo 62A, 76 – 100 Sławno;
11. Grażyna i Antoni Tworek, Warszkowo 63, 76 – 100 Sławno;
12. Lena i Ireneusz Pawelec, Warszkowo 59, 76 – 100 Sławno;
13. Maria i Stefan Gabryś, Warszkowo 42, 76 – 100 Sławno;
14. Wojciech Kwiatek, Warszkowo 133, 76 – 100 Sławno;
15. Kaczmarek Władysław i Mieczysław, ul. Chełmońskiego 20, 76 – 100 Sławno;
16. Baranowski Leszek, Warszkowo 67, 76 – 100 Sławno;
17. Bernacki Sławomir, Warszkowo 146A/9, 76 – 100 Sławno;
18. Materka Małgorzata i Robert, ul. Okrzei 9/1, 76 – 100 Sławno;
19. Wnioskodawca;
20. A/a.

ZA ZGODNOŚĆ Z ORYGINAŁEM

15-07-2011

Podpis... *Klimek*

Charakterystyka przedsięwzięcia załącznik Nr 1 do decyzji o środowiskowych uwarunkowaniach Nr RIO.7624-3-8/2011 z dnia 28.04.2011 r.

Planowane przedsięwzięcie polegać będzie na przebudowie drogi gminnej nr 170025Z publicznej na długości 3,1 km oraz drogi niepublicznej o długości 0,4 km. Drogi w większości poprowadzone zostały w pasie drogowym, jednak z uwagi na wąski pas drogowy część rowu odwadniającego znajdzie się na działkach prywatnych (grunty rolne), szerokość jezdni zaprojektowano zmienną w zależności od szerokości pasa drogowego od 3,5m do 6,80 m, łączna długość przebudowywanych dróg wynosi 3,5 km.

Przedsięwzięcie realizowane będzie na działkach Nr: 55; 56; 89; 90; 91; 106; 107; 108/1; 108/2; 109; 110; 111; 112/2; 113; 114/1; 133/3; 134; 135; 147; 224; 801; 896; 897; 132/1; 132/2; 132/6 obręb ewidencyjny Warszawo, na działkach Nr: 188/1; 253; 188/2; 188/3; 189/1; 190/2 obręb ewidencyjny Warszówko, gm. Sławno.

W skład planowanego przedsięwzięcia wchodzi:

- wykonanie kanalizacji deszczowej, która zostanie włączona do istniejącego rowu melioracyjnego zlokalizowanego na działce nr 896 obr. Warszawo
- wybudowanie osadnika oraz separatora w celu oczyszczenia wód opadowych z nieczystości stałych (piasek, liście itp.) i oleistych,
- budowa studni chłonnych na odcinkach na których nie projektuje się kanalizacji deszczowej,
- budowa rowów odwadniająco - odparowujących,
- przebudowa i budowa zjazdów.
- przebudowa i budowa chodnika dla pieszych.

Przedsięwzięcie planowane jest na powierzchni 28.000m².

W bezpośrednim pobliżu inwestycji nie występują użytki ekologiczne, rezerваты, obszary wodno-błotne oraz obszary o krajobrazie mającym znaczenie historyczne lub archeologiczne, ani też strefy ochronne ujęć wód i inne obszary ochronne zbiorników wód śródlądowych.

Przebudowa drogi gminnej nr 170025Z publicznej na długości 3,1 km oraz drogi niepublicznej o długości 0,4 km jest poza obszarami Natura 2000 i jej realizacja nie będzie miała wpływu na obszar „Dolina Wieprzy i Studnicy” o kodzie: PLH 220038, który oddalony jest o 1 km.

Realizacja przedsięwzięcia jest zgodna z zapisami w Miejscowym Planie Zagospodarowania Przestrzennego Gminy Sławno.

ZASTĘPCA WÓJTA

Artur Cirić

ZA ZGODNOŚĆ Z ORYGINAŁEM

15-07-2011

Podpis *Klimch*

URZĄD GMINY

76-100 SŁAWNO

ul. M.C. Skłodowskiej 9

tel./fax: 95 27 810-75-20, Reg. 770979909

RGN- 7323-16/11

Sławno 28.01.2011r.

Wypis z Miejscowego Planu Zagospodarowania Przestrzennego

Gminy Sławno

uchwalonego Uchwałą Rady Gminy Sławno Nr XIII/83/96 z dnia 26 marca 1996r.
i ogłoszonym w Dzienniku Urzędowym Województwa Słupskiego Nr 14 poz. 52
z 22.04.1996r.

1. Obręb – Warszawo

Oznaczenie nieruchomości – częściowo działka nr 55, działka nr 90,
Teren oznaczony w planie jako: KL V – droga gminna częściowo w strefie ochrony
archeologicznej

Oznaczenie nieruchomości – działka nr 134, 147
Teren oznaczony w planie jako: KL V – droga gminna w strefie ochrony
archeologicznej(działka nr 147 – częściowo), częściowo z rezerwą terenu pod trasę
szybkiego ruchu , trasą gazociągu wysokiego ciśnienia(dotyczy działki nr 147) i strefą
ochronną od linii wysokiego napięcia 110 kV

Oznaczenie nieruchomości – działka nr 801,
Teren oznaczony w planie jako: KL V – droga gminna

Oznaczenie nieruchomości – działka nr 106,
Teren oznaczony w planie jako: KL V – droga wojewódzka, częściowo z rezerwą terenu
pod trasę szybkiego ruchu ,

Oznaczenie nieruchomości – częściowo działka nr 55, działka nr 896, 897, 133/3
Teren oznaczony w planie jako: droga dojazdowa (gminna)

Oznaczenie nieruchomości – działka nr 56
Teren oznaczony w planie jako: częściowo 37 US i ZP, częściowo rolne- Teren istniejącego
wysypiska odpadów o czasowej lokalizacji, projektowany w ramach rekultywacji na
funkcje rekreacji czynnej – boisko sportowe oraz zieleń izolacyjna, Dopuszcza się
realizację obiektów wyłącznie związanych z obsługą boiska. Stosować ustalenia ogólne
oraz wymagania realizacyjne E,F, K1
**działka zlokalizowana w strefie ochrony archeologicznej, częściowo z rezerwą terenu
pod trasę szybkiego ruchu , strefą ochronną od linii wysokiego napięcia 110 kV**

Oznaczenie nieruchomości – działka nr 135
Teren oznaczony w planie jako: 54 MR- Teren istniejącej zabudowy zagrodowej- do
dalszego użytkowania. Dopuszcza się zmianę funkcji na mieszkaniową jednorodzinną.
Stosować ustalenia ogólne oraz wymagania realizacyjne C, G2, H1, H3

Oznaczenie nieruchomości – działka nr 89, 91
Teren oznaczony w planie jako: R- rolne

Oznaczenie nieruchomości – działka nr 107, 108/1, 108/2, 109, 110, 111, 112/2, 113,114/1,
Teren oznaczony w planie jako: R- rolne w strefie ochrony archeologicznej ,

ZA ZGODNOŚĆ Z ORYGINAŁEM

Na areale rolnym dopuszcza się lokalizację nowych siedlisk rolniczych w formie rozproszonych zagród w miejscu wskazanym przez właściciela - rolnika pod warunkiem doprowadzenia infrastruktury technicznej do projektowanej zagrody we własnym zakresie i na własny koszt, każda działalność budowlana, inwestycyjna może być realizowana wyłącznie na cele związane z produkcją rolniczą i obsługą rolnictwa.

- wysokość zabudowy do 1^{1/2} kondygnacji naziemnych
- dachy strome wielospadowe kryte dachówką lub materiałem dachówkopodobnym w uzasadnionych technologicznie i przestrzennie przypadkach dachy płaskie
- dla działek zlokalizowanych w strefie obserwacji archeologicznej „OW” – wszelkie działania inwestycyjne, realizowane w strefie, wymagają zgody Wojewódzkiego Konserwatora Zabytków w Szczecinie, Delegatura w Koszalinie, ul. Zwycięstwa 12 75-602 Koszalin
- przyłączenie do wodociągu wiejskiego uzgodnić z WiK Sławno, ul. Koszalińska
- konieczne jest rozwiązanie gospodarki energetycznej w celu zabezpieczenia dostaw energii elektrycznej do nowo projektowanej zabudowy
- odprowadzenie ścieków uzgodnić z WiK Sławno, ul. Koszalińska
- wjazd na działkę z drogi gminnej, linia zabudowy min. 5m od linii rozgraniczającej drogę gminną, lecz nie bliżej niż 6m od zewnętrznej krawędzi jezdni

2. Obręb Warszówko

Oznaczenie nieruchomości – działka nr 253,

Teren oznaczony w planie jako: KL V – droga wojewódzka,

Oznaczenie nieruchomości – działka nr 188/3

Teren oznaczony w planie jako: rolne (droga wewnętrzna do obsługi działek rolnych)

z up. WÓJTA
inż. Andrzej Merecki
Kierownik referatu
gospodarki nieruchomościami

Opłatę skarbową w kwocie
50,00 zł niszczono
dnia 28.01.2011 r.
☒ gotówką w kasie, nr pokwitowania
266
☐ na konto UG Sławno - BS Sławno
Nr 08 9317 0002 0000 3131 2000 0010

Inspektor
ds. planowania i zagospodarowania
przestrzennego Gminy
Wiesław Malolepsza-Radzik

-2-

ZA ZGODNOŚĆ Z ORYGINAŁEM

15-07-2011
Podpis: *Klimch*

URZĄD GMINY

76-100 SŁAWNO

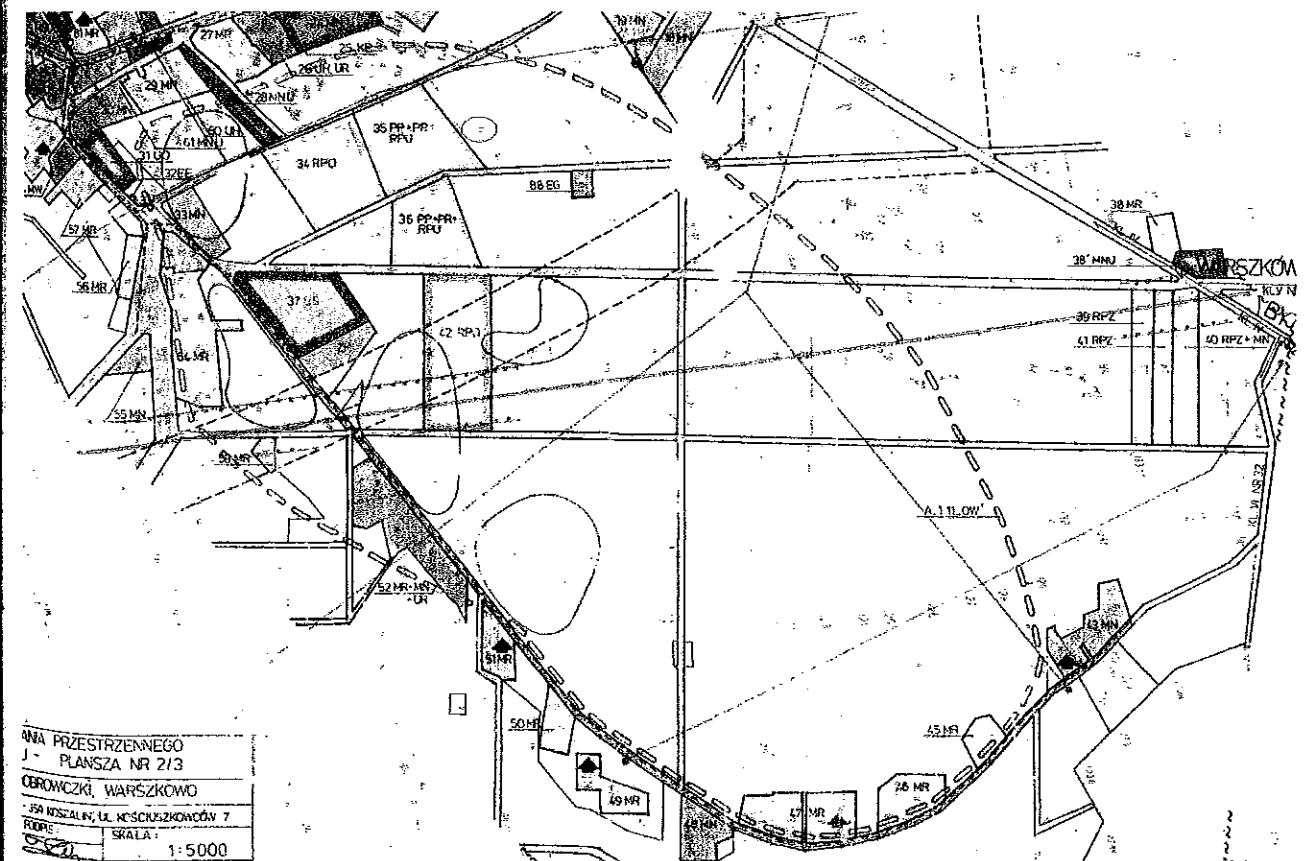
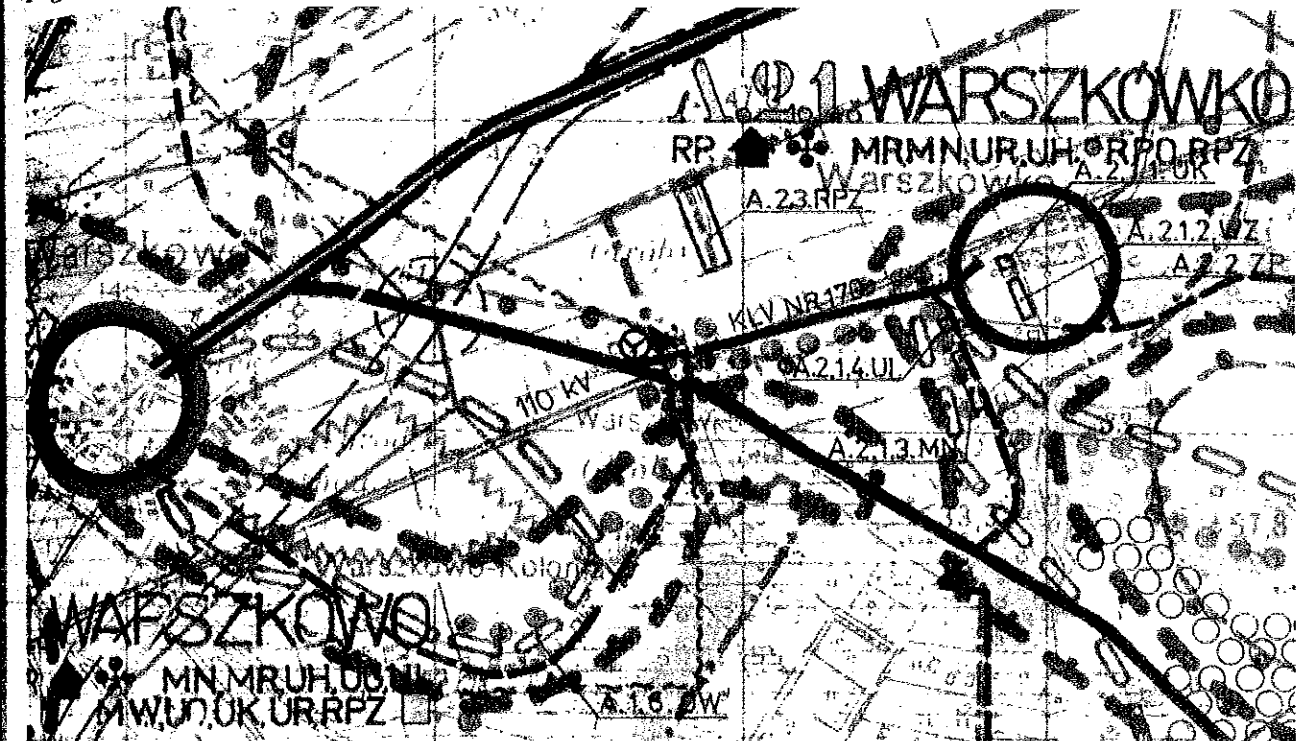
ul. M.C. Skłodowskiej 5

tel./fax 059/ 810 75 26, Reg. 770979900

Wyrys z Miejscowego Planu Zagospodarowania Przestrzennego

Gminy Sławno

uchwalonego Uchwałą Rady Gminy Sławno Nr XIII/83/96 z dnia 26 marca 1996r.
i ogłoszonym w Dzienniku Urzędowym Województwa Słupskiego Nr 14 poz. 52 z 22.04.1996r.



PLAN PRZESTRZENNY
J- PLANSZA NR 213
OBROWCZKI, WARSZÓWKO
- ZA KOSZALIN, UL. KOSZALIŃSKA 7
RODZ. SKALA:
1:5000

-3-

ZA ZGODNOŚĆ Z ORYGINAŁEM

15-07-2011
Podpis: *Klimch*



AGENCJA NIERUCHOMOŚCI ROLNYCH

ODDZIAŁ TERENOWY W SZCZECINIE

FILIA W KOSZALINIE

SGZiNW4201-uzg-59/11/JSz

Koszalin, 1803 2011 r.

Biuro Projektowania i Nadzoru
Budownictwa Komunikacyjnego
ul. Traugutta 2B
78-400 Szczecinek

W odpowiedzi na pismo z dnia 03.03.2011 roku w sprawie udostępnienia nieruchomości Zasobu Własności Rolnej Skarbu Państwa oznaczonej jako działka nr 224 obręb Warszkowo, celem wykonania rowu odwodniającego informuję, że wyrażam zgodę na czasowe, tj. do dnia 30.06.2011 roku, udostępnienie części powierzchni wymienionej nieruchomości. Jednocześnie informuję, że ww. działka została wdzierżawiona na rzecz Państwa Władysława i Mieczysława Kaczmarek. Proszę z dzierżawcami uzgodnić możliwość wejścia na grunt i przewidzieć wypłatę odszkodowania w przypadku wyrządzenia szkód w uprawach. Dane adresowe dzierżawców podano wyłącznie do potrzeb uzgodnienia zakresu i sposobu prac dotyczących wymiany przewodów.

Wszelkie prace techniczne muszą być przeprowadzone z zachowaniem następujących warunków:

- wierzchnia warstwa gleby (humus) zostanie zabezpieczona i po zakończeniu inwestycji ponownie rozłożona na miejscu pierwotnym,
- zajęty pas terenu zostanie wyrównany, uporządkowany i doprowadzony do stanu pierwotnego,
- przerwane w trakcie prac urządzenia drenarskie i inne melioracyjne zostaną odbudowane lub naprawione.

Nie zachowanie wymienionych wymogów spowoduje konieczność naliczenia odszkodowania.

Przystąpienie do prac może nastąpić nie wcześniej niż po przedłożeniu do Agencji, decyzji lokalizacji inwestycji celu publicznego lub odpowiedniego wypisu z planu miejscowego zagospodarowania.

Poniesione koszty nie będą mogły być przedmiotem wzajemnych rozliczeń z ANR. Jednocześnie informuję, że zgoda warunkowana jest doprowadzeniem do zgodności ewidencji Starostwa Powiatowego w Sławnie ze stanem faktycznym powstałym po zakończeniu prac inwestycyjnych. Sprawę prowadzi Jarosław Szymański tel. 094 3473103.

Do wiadomości:


- JGZ Karnieszewice
- Władysława i Mieczysława Kaczmarek, ul. Chełmońskiego 20, 76-100 Sławno

ZŁOŻONA
Marek Gil

ZA ZGODNOŚĆ Z ORYGINAŁEM

75-411 Koszalin, ul. Partyzantów 15A, TEL. 94 347 31 00, FAX 94 343 36 95

15-07-2011
Podpis: *Marek Gil*



ZACHODNIOPOMORSKI ZARZĄD MELIORACJI I URZĄDZEŃ WODNYCH W SZCZECINIE

Al. Papieża Jana Pawła II nr 42; 70 - 415 Szczecin, www.zzmiuw.pl

tel. 91/44-05-100; fax. 91/44-05-101; e-mail: sekretariat@zzmiuw.pl

REGON: 001036336; NIP: 851-10-73-464

ESL.5011 /8/2/2011/RW

Sławno 2011.04.18

BIURO PROJEKTOWANIA I NADZORU

BUDOWNICTWA KOMUNALNEGO

ul. Traugutta 2b

78-400 Szczecinek

dot. Opracowania dokumentacji na „Przebudowie drogi gminnej Nr 170025Z w miejscowości Warsz-
kowo wraz z odwodnieniem”.

Zachodniopomorski Zarząd Melioracji i Urządzeń Wodnych w Szczecinie Terenowy Oddział w
Sławnie uzgadnia pozytywnie rozwiązania projektowe na odprowadzenie wód opadowych i wód zale-
gających na działkach 132/2 i 132/6 obręb Warszkowo poprzez zaprojektowany rów odwadniający na
działce nr 224 - do istniejącego rowu o nazwie RKA 18

Do wiadomości :

1. RO w Koszalinie

KIEROWNIK
Terenowego Oddziału
Sławno

inż. Sławomir Biliński

ZA ZGODNOŚĆ Z ORYGINAŁEM

15-07-2011

Podpis

Kliński

Koszalin, 18 kwietnia 2011 r.

Biuro Projektowania i Nadzoru
Budownictwa Komunikacyjnego
mgr inż. Rafał Klimek
ul. Traugutta 2B
78-400 Szczecinek

W odpowiedzi na pismo z dnia 7 kwietnia 2011 r. dot. projektowanej przebudowy drogi gminnej nr 170025Z w miejscowości Warszkowo, Wojewódzki Urząd Ochrony Zabytków w Szczecinie Delegatura w Koszalinie uprzejmie informuje, że w/wym. droga zlokalizowana jest częściowo na terenie stanowisk archeologicznych zewidencjonowanych jako: Warszkowo, stan. 2;4, AZP 11-26/1; Warszkowo, stan. 7, AZP 11-26/2; Warszkowo, stan. 18, AZP 11-26/5; Warszkowo, stan. 26, AZP 11-26/53; Warszkowo, stan. 30, AZP 11-26/57; Warszkowo, stan. 31, AZP 11-26/58, wykazanych w miejsc. planie zagospodarowania przestrzennego gminy Sławno, uchwalonym Uchwałą Rady Gminy Sławno Nr XIII/83/96 z dnia 26.03.1996 r. (Dz.Urz. Woj. Słupskiego Nr 14 poz. 52 z 1996r.). Prace ziemne prowadzone na terenie stanowisk archeologicznych przyczyniają się do zniszczenia obiektów ziemnych związanych z osadnictwem pradziejowym i średniowiecznym, dlatego wiąże się z koniecznością przeprowadzenia interwencyjnych badań archeologicznych.

W związku z powyższym, zgodnie z art. 31 ust. 1a, art. 36 ust. 1 pkt 5 ustawy o ochronie zabytków i opiece nad zabytkami z dnia 23 lipca 2003 r. (Dz.U. z 2003 r. Nr 162 poz. 1568 z późn. zmianami), rozporządzeniem Ministra Kultury z dnia 9 czerwca 2004 r. w sprawie prowadzenia prac konserwatorskich, restauratorskich, robót budowlanych, badań konserwatorskich i architektonicznych, a także innych działań przy zabytku wpisanym do rejestru zabytków oraz badań archeologicznych i poszukiwań ukrytych lub porzuconych zabytków archeologicznych (Dz.U. Nr 150 poz. 1579), Inwestor zobowiązany jest do:

1. Zlecenia przeprowadzenia interwencyjnych prac archeologicznych wyspecjalizowanej jednostce badawczej (osobie prawnej lub fizycznej).
2. Uzyskania stosownego pozwolenia Zachodniopomorskiego Wojewódzkiego Konserwatora Zabytków na rozpoczęcie badań archeologicznych przed przystąpieniem do prac ziemnych. Pozwolenie zostanie wydane na wniosek Inwestora zawierający:
 - a/ dokładne określenie terminu realizacji inwestycji i wykonawcę prac;
 - b/ program prac archeologicznych opracowany przez Zleceniobiorcę przeprowadzenia interwencyjnych badań archeologicznych (osobę prawną lub fizyczną);
 - c/ dokument potwierdzający prawo do dysponowania terenem.
3. Prowadzenia prac ziemnych związanych z realizacją inwestycji pod nadzorem archeologa:
 - a/ w przypadku odkrycia obiektu zabytkowego lub warstwy kulturowej należy obiekt lub warstwę wyeksplorować i sporządzić dokumentację naukowo-konserwatorską.
 - b/ dokumentacja konserwatorska winna zawierać m.in.: plan zbiorczy odkrytych obiektów, sprawozdanie z opisem zadokumentowanych warstw i obiektów wraz z ich nr inwentarzowym, inwentarze zabytków wydzielonych i masowych oraz wykonanej dokumentacji rysunkowej i fotograficznej, fotografie obiektów i warstw, karty katalogowe zabytków wydzielonych, wykaz form wydzielonych zabytków ruchomych;
 - c/ ruchomy materiał zabytkowy należy zakonserwować i zabezpieczyć.

ZA ZGODNOŚĆ Z ORYGINAŁEM

15-07-2011

Podpis

Klimek

z op. ZACHODNIOPOMORSKIEGO
WOJEWÓDZKIEGO KONSERWATORA ZABYTEKÓW
Kierownik Delegatury w Koszalinie

mgr Ewa Kowalska

UZGODNIENIA

W SPRAWIE USTALENIA DANYCH WYJŚCIOWYCH DO PROJEKTOWANIA PRZEBUDOWY DROGI GMINNEJ W MIEJSCOWOŚCI WARSZKOWO

1. Przy projektowaniu należy przyjąć następujące parametry techniczne:

- klasa drogi - D
- prędkość projektowa - $V_p = 50$ km/h
- obciążenie ruchem - KR - 1
- obciążenie osi - 100kN
- szerokość jezdni zmienna - 3,5-6,0m

2. Ustalono, że wymiary i geometrię jezdni, skrzyżowań, zjazdów i chodników zaprojektować w oparciu o przedstawioną koncepcję - rys. nr 2.1 do nr 2.11 w dniu 06-05-2011r,
3. Nawierzchnię jezdni zaprojektować z betonu asfaltowego gr. 4 cm.
4. Nawierzchnię chodników zaprojektować z kostki betonowej szarej gr. 6 cm.
5. Nawierzchnię zjazdów wzdłuż chodnika i przy projektowanym krawężniku wykonać z kostki betonowej czerwonej gr. 8 cm, natomiast na szlaku z betonu asfaltowego gr. 4 cm
6. Przewidzieć rozbiórkę i przekruszenie na miejscu oraz wbudowanie w dolną warstwę podbudowy bruku kamiennego 13-15 cm oraz podkładów kolejowych.
7. Górną warstwę podbudowy na jezdni oraz podbudowę na zjazdach zaprojektować z mieszanki kruszywa łamanego frakcji 0-31,5 mm stabilizowanego mechanicznie.
8. Konstrukcję całej nawierzchni zaprojektować w oparciu o „Warunki techniczne, jakim powinny odpowiadać drogi publiczne i ich usytuowanie” zawarte w Rozporządzeniu MTiGM z dn. 2 marca 1999 r (Dz.U. Nr.43).
9. Zaprojektować kanalizację deszczową na odcinku nr I od km 0+000 do km 0+620 oraz na odcinku nr II od km 0+000 do km 0+212 a, odprowadzenie wody opadowej do istniejącego rowu melioracyjnego.
10. W celu prawidłowego działania projektowanej kanalizacji deszczowej Inwestor zobowiązany jest zapewnić prawidłowe funkcjonowanie rowu melioracyjnego.

11. *Współpraca i pomoc techniczna i przy wykonaniu*
przez Sławno

GMINA SŁAWNO
UL. M.C.SKŁODOWSKIEJ 9,
76-100 SŁAWNO

BIURO PROJEKTOWANIA I NADZORU
BUDOWNICTWA KOMUNIKACYJNEGO
mgr inż. RAFAŁ KLIMEK

1. Ryszard Stachowiak – Wójt *[Signature]*
Ryszard Stachowiak
ZASTĘPCA WÓJTA
2. Artur Cirog – Z-ca Wójta *[Signature]*
Artur Cirog
Inspektor
3. Andrzej Kaźmierczyk – ds. inwestycji i remontów
Andrzej Kaźmierczyk

1. Rafał Klimek *[Signature]*
BIURO PROJEKTOWANIA I NADZORU
BUDOWNICTWA KOMUNIKACYJNEGO
mgr inż. Rafał Klimek
tel. 606-301-529
ul. Sławkowska 2B NIP 672-111-111
76-100 Sławnopole REGON 142054115
Sławno, dnia 06 maja 2011r

ZA ZGODNOŚĆ Z ORYGINAŁEM

15-07-2011
Podpis *[Signature]*

**OPINIA Nr GN. 6630.227. 2011 V.
z dnia 12. 07. 2011 r.**

Na podstawie art.28 ust. 2 i 3 oraz art. 3 pkt 1 ustawy z dnia 17 maja 1989r. – Prawo Geodezyjne i kartograficzne (Dz.U. z 2000 r. Nr 100, poz. 1086 i Nr 12054 poz. 1268) oraz § 11 z rozporządzenia z dnia 2 kwietnia 2001 r. Ministra Rozwoju Regionalnego i Budownictwa w sprawie geodezyjnej ewidencji sieci uzbrojenia terenu oraz uzgodnienia dokumentacji projektowej (Dz.U. Nr 38 poz 455 z 2001 r.) Zespół Uzgodnienia Dokumentacji Projektowej opiniuje **pozytywnie** zaprojektowaną kanalizację przyłączy na podstawie protokołu uzgodnień
GN. 6630.227. 2011 V. z dnia 12.07.2011 r.

przedmiot uzgodnienia: kanalizacja deszczowa, usunięcie kolizji w sieci komunikacyjnej z zadaniem „Przebudowa drogi gminnej nr 170025Z wraz z odwodnieniem”

lokalizowanego : Warszkowo gm. Sławno

inwestora: Gmina Sławno

ul. Skłodowskiej 9, 76-100 Sławno

termin z dnia (data wpływu do ZUDP) 14.07.2011 r. Znak: b/z

uzgodnienie zachowuje ważność przez okres 3 lata od dnia wydania niniejszej opinii.

Jednocześnie informuję, iż na podstawie art. 27 ust. 2 i 3 oraz art. 15 ust. 3 pkt 1 ustawy z dnia 17 maja 1989 r. – Prawo geodezyjne i kartograficzne (Dz.U.z 2000 r. Nr. 100, poz 1086 i Nr. 12054, poz. 1268)

INWESTORZY ZOBOWIAZANI SĄ do

1. Nie wykonywania czynności powodujących zniszczenie, uszkodzenie lub przemieszczenie znaków geodezyjnych.
2. Zapewnienia wyznaczenia przez jednostki uprawnione do wykonywania prac geodezyjnych, usytuowania obiektów budowlanych wymagających pozwolenia na budowę, po zakończeniu budowy wykonanie geodezyjnych pomiarów powykonawczych i sporządzenia stosownej dokumentacji.

Pomiary powykonawcze należy wykonywać w wykopach otwartych, przed ich zakryciem.

POUCZENIE:

Uzgodnienie traci ważność w przypadku, gdy nastąpi utrata ważności, zmiana lub uchylene decyzji o warunkach zabudowy i zagospodarowaniu terenu, zatwierdzenia projektu budowlanego oraz pozwolenia na budowę.

ZA ZGODNOŚĆ Z ORYGINAŁEM

15-07-2011

Podpis

Kliwex

Z up. STAROSTY

Irena Sienka

Przewodniczący

Zespołu Uzgodnienia

Dokumentacji Projektowej

12 Lip. 2011

URZĄD POWIATOWY
W SŁAWNIE, 76-100
ul. Sempoluskiej 2a
tel. 810 49 04 do 08

PROTOKÓŁ do sprawy GN. 6630. 227. 2011 V.

LOKALIZACJA: Warszkowo gm. Sławno

OBIEKT : kanalizacja deszczowa, usunięcie kolizji w sieci telekomunikacyjnej i napowietrznej w zadaniu „Przebudowa drogi gminnej nr 170025Z wraz z odwodnieniem

INWESTOR: Gmina Sławno
ul. Skłodowskiej 9
76-100 Sławno

PROJEKTANT: Rafał Klimek

Zlecenie z dnia: 10.06.2011 Znak : b/z

Data wpływu do: ZUDP : 14.06.2011

ZUDP uzgadnia w/w obiekt z uwagami:

BRANŻA

TREŚĆ UZGODNIENIA /PODPIS UZGADNIAJĄCEGO

ENERGETYCZNA

ENERGA - OPERATOR SA Oddział w Słupsku

Rejon Dystrybucji Słupsk

Uzgodnienia nr 480/2011 z dnia 16.06.2011

pozytywna / negatywna

1. Szczegółową lokalizację linii kablowych ustalić ostrołą przekopów lub za pomocą aparatury.
2. Prace ziemne w pobliżu urządzeń wykonywać ręcznie, odkryte kable zabezpieczać przed uszkodzeniem.
3. Odkryte kable przed zasypaniem zgłosić do Rejonu Dystrybucji Słupsk, celem ich sprawdzenia.
4. W pobliżu urządzeń elektrycznych roboty prowadzić i wykonywać ich zabezpieczenie zgodnie z obowiązującymi przepisami i PN-E-05100 i PN-E-05125.
5. O zamiarze prowadzenia prac w miejscach skrzyżowania bądź zbliżenia do sieci elektroenergetycznych należy powiadomić Rejon Dystrybucji Słupsk, tel. 059 841 61 00.
6. W miejscu prowadzonych robót mogą znajdować się urządzenia elektroenergetyczne nie będące na majątku ENERGA - OPERATOR SA oraz mogą wystawiać różnice potencjału stanem zaistniałym po odkryciu, a inwentaryzacji geodezyjnej.
7. Uzgodnienie ważne 7 lata.

8. Uwagi:

NAZWA PRACOWNIKA PRACOWNIA
SŁUPSKA LINIA NIEPODŁUGA 20080113
2 Ustawa KTM, Prawdopodobnie Techniki

TELEKOMUNIKACJA

TP S.A. Pion Technicznej Obsługi Klienta
Region Operacyjnego Utrzymania Sieci i Usług w Olsztynie
Dział Zarządzania Zasobami Sieci - Szczecin

L. dz. 227 201 1

Uzgodniono z zastrzeżeniem uwag 1, 2, 3, 4, 5, 6, 7, 9, 13
wg przekazanego załącznika

Sławno 15.06.11

Miejscowość

Data

Mirosław Kaczorek

Dział Zarządzania Zasobami Sieci w Szczecinie

ZA ZGODNOŚĆ Z ORYGINAŁEM

15-07-2011

Podpis

Klimek

GAZOWNIA

nie dotyczy

WODOCIĄGI I KANALIZACJA

Przedstawiciel mi stawił się
na posiedzeniu

12.07.2011

Starosta

Irena Stenka

Przewodniczący

Zespołu Uzgadniania

Dokumentacji Projektowej

DROGOWA - GMINA

Uspokojenie do budowy pomostu

Dróg Wojewódzkich w Koszalinie

nr 2204 9/14/115 (08/11) z dnia 07-03-11

Uwagi i zalecenia Członków ZUDP:

1. Przedstawiciel Wydziału Architektury i Budownictwa w/m

M. Kaczorek

NACZELNIK WYDZIAŁU

Architektury, Budownictwa,

Rolnictwa i Ogrodnictwa

W Koszalinie

2. Przedstawiciel Inspektora Nadzoru Budowlanego

M. Kaczorek

Inspektor

POWIATOWY INSPEKTOR

NADZORU BUDOWLANEGO w Sławnie

Jolanta Jabłońska

3. Przedstawiciel Powiatowego Zarządu Dróg

Ne. dotyczy drogi powiatowej

Sławno 17.06.2011

PODINSPEKTOR

Anna Zajac

NACZELNIK WYDZIAŁU

Architektury, Budownictwa,

Rolnictwa i Ogrodnictwa

W Koszalinie

Podpisy Członków ZUDP

1. Danuta Dula

PODINSPEKTOR

Inspektor

Sławno

Jabłońska

PODINSPEKTOR

3. Anna Zajac

Starosta

Irena Stenka

Przewodniczący

Zespołu Uzgadniania

Dokumentacji Projektowej

ZA ZGODNOŚĆ Z ORYGINAŁEM

12 LIP 2011

15-07-2011

Podpis

POWIATOWE
NIE. 76-100
Koskiej 2a
9 04 do 08

Sławno, 15.06.2011

ZAŁĄCZNIK DO PROTOKOŁU ZUDP NR 227/2011

- Przekazać plac budowy z udziałem TP S.A. Dział Współpracy z Partnerami Technicznymi Koszalin tel: 943 489 014, fax: 943 433 691.
- Prace w pobliżu urządzeń podziemnych TP S.A. prowadzić ręcznie z zachowaniem szczególnej ostrożności.
- Przy skrzyżowaniach i zbliżeniach z urządzeniami TP S.A. zachować odległości wynikające z polskich i branżowych norm.
- W miejscach zbliżeń i skrzyżowań z kablami OTK i TKD zlecić wytyczenie trasy GT Stare Bielice tel: 943 425 040, tel. kom: 510 049 260, fax: 943 425 948.
- Przy niwelacji terenu doprowadzić do zachowania normatywnej głębokości dla infrastruktury TP S.A
- Przed rozpoczęciem prac ziemnych, ustalić głębokość ułożenia podziemnej infrastruktury TP S.A., metodą przekopu próbnego. W szczególnych przypadkach prace ziemne prowadzić pod nadzorem pracownika TP S.A. Nadzór nad pracami prowadzi Dział Współpracy z Partnerami Technicznymi Koszalin tel: 943 489 014, fax: 943 433 691.
- Przed zasypianiem skrzyżowań projektowanej infrastruktury z urządzeniami TP S.A. zgłosić ten fakt celem sprawdzenia poprawności wykonania prac.
- Nie ujawnione na planszach koordynacyjnych kolizje z urządzeniami TP S.A., można usunąć po uzyskaniu zgody TP S.A., na wyłączny koszt Inwestora.
- Uszkodzenia infrastruktury powstałe w trakcie prac ziemnych, będą naprawione na wyłączny koszt Inwestora.
- Dokonać regulacji wjazdu i pokryw studni kablowych, do poziomu wyznaczonego przez projektowane rzędne wysokościowe. Regulacja i wymiana uszkodzonych w trakcie prac elementów studni na koszt Inwestora.
- Projektowane studnie kablowe należy umiejscowić w odległości, co najmniej 0,5m od studni będących własnością TP S.A. Zachować minimum 0,5m przy zbliżeniach z istniejącą kanalizacją kablową TP S.A.
- Na etapie wykonawstwa należy zastosować pokrywę studni kablowych z logo innym od używanego przez TP S.A.
- Zakończenie zadania inwestycyjnego wymaga zgłoszenia do TP S.A. Dział Współpracy z Partnerami Technicznymi Koszalin tel: 943 489 014, fax: 943 433 691, celem uczestnictwa w odbiorze i sprawdzenia prawidłowości wykonania prac w pobliżu infrastruktury nadziemnej i podziemnej TP S.A.

Mirosław Kaczorek

(imię i nazwisko)

943 126 580

(telefon)

ZA ZGODNOŚĆ Z ORYGINAŁEM

15-07-2011

Podpis

Starosta

Irena Stenka

Przewodniczący

Zespołu Uzgadniania

Dokumentacji Projektowej

12 LIP 2011